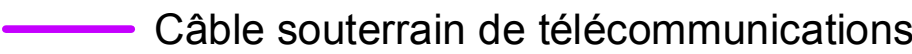

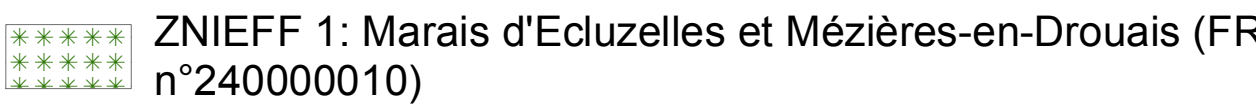
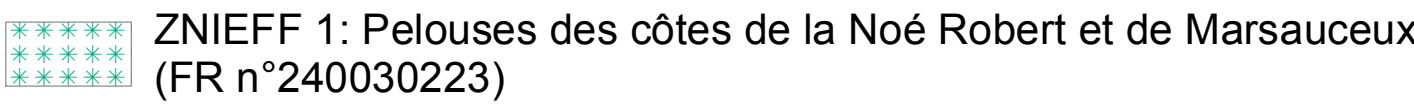
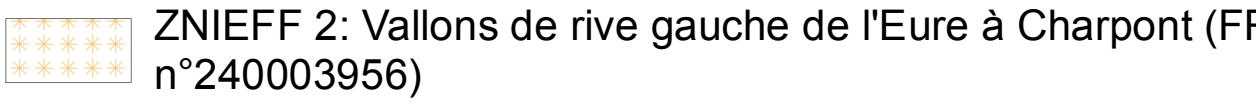
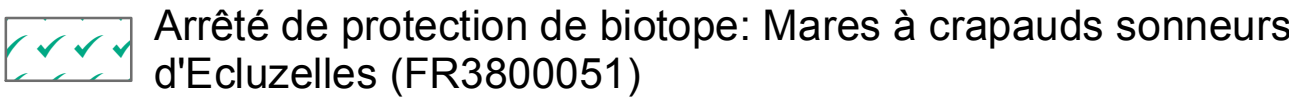
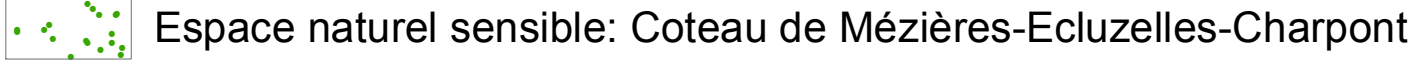

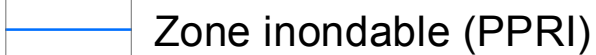
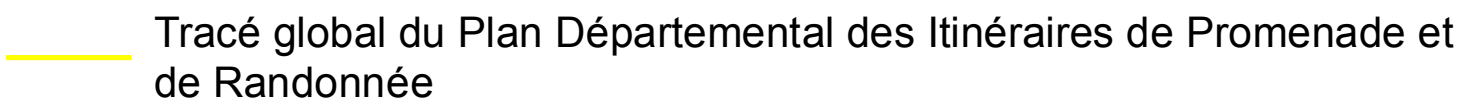


# Légende

-  Câble souterrain de télécommunications
-  Natura 2000 (SIC): Vallée de l'Eure de Maintenon à Anet et vallons affluents (FR n°2400552)
-  ZNIEFF 1: Marais d'Ecluzelles et Mézières-en-Drouais (FR n°24000010)
-  ZNIEFF 1: Pelouses des côtes de la Noé Robert et de Marsauceux (FR n°240030223)
-  ZNIEFF 2: Vallons de rive gauche de l'Eure à Charpont (FR n°240003956)
-  Arrêté de protection de biotope: Mares à crapauds sonneurs d'Ecluzelles (FR3800051)
-  Espace naturel sensible: Coteau de Mézières-Ecluzelles-Charpont
-  Carrière Zone 109
-  Zone inondable (PPRI)
-  Tracé global du Plan Départemental des Itinéraires de Promenade et de Randonnée



## PLAN LOCAL D'URBANISME

### Plan des contraintes

Echelle: 1/5000e

Arrêté le: 20 novembre 2018
Enquête publique:
Approuvé le:

